


**FICHA DE INVENTARIO Y VALORACIÓN DE BIENES CULTURALES INMUEBLES**

<b>USO EXCLUSIVO DEL MINISTERIO DE CULTURA</b>		INMUEBLE No	MZ	030
Código Nacional		Hoja 1	PR	020

<b>1. DENOMINACIÓN</b>				
1.1. Nombre del Bien	CL 19 B 3 5 ESTE	1.2. Otros nombres	N.A.	
1.3. Pertenece a valoración colectiva	No	1.4. Nombre	N.A.	
<b>2. CLASIFICACIÓN TIPOLÓGICA</b>				
2.1. Grupo Patrimonial	Material	2.2. Subgrupo Patrimonial	Inmueble	
2.3. Grupo	Arquitectónico	2.4. Subgrupo	Arquitectura habitacional	
2.5. Categoría	Vivienda urbana	2.6. Subcategoría	Vivienda unifamiliar	
<b>3. LOCALIZACIÓN</b>				
3.1. Departamento	Bogotá	3.2. Municipio	Bogotá D.C.	
3.3. Nomenclatura	CL 19 B 3 5 ESTE	3.4. Nomenclatura antigua	N.A.	
3.5. Barrio	Las Aguas	3.6. Código Barrio	003103	
3.7. Dentro de sector urbano histórico	Si	3.8. Nombre sector urbano	Sector Urbano Antiguo	
3.9. No. de manzana	030	3.10. No. de predio	020	
3.11. CHIP	AAA0030HJLF	3.12. Localidad	Candelaria	
3.13. Dentro de perímetro urbano	Si	3.14. UPZ	94	
3.15. Nombre UPZ	Candelaria			
<b>4. CARACTERÍSTICAS FÍSICAS DEL INMUEBLE</b>				
4.1. Características del predio		Área del predio (m2)	108.6	
Frente (ml)	11.8	Área ocupada (m2)	108.6	
Fondo (ml)	11.0	Área libre (m2)	0.0	
4.2. Características edificación				
	1	2	3	más pisos
Número de pisos	X			
Uso por piso	Residencial	N.A.	N.A.	N.A.
<b>5. INFORMACIÓN CATASTRAL</b>				
5.1. Cédula catastral	20 4E 11	5.2. Matrícula inmobiliaria	050C00011319	
5.3. Clase de predio	No PH	5.4. Destino económico	Residencial	
5.5. Tipo de propiedad	Particular	5.6. Avaluo Catastral	103307000	
5.7. Valor referencia terreno m2	\$ 900,000			
<b>6. NORMATIVIDAD VIGENTE</b>				
6.1. POT-PBOT-EOT	POT	6.2. Enlace documento	<a href="http://www.alcaldiabogota.gov.co/sisjur/normas/Norma1.jsp?i=3769">http://www.alcaldiabogota.gov.co/sisjur/normas/Norma1.jsp?i=3769</a>	
6.3. Reglamentación	Decretos 469 de 2003 y 492 de 2007			
6.4. Declaratoria BIC (si/no)	Si	6.5. Ambito declaratoria	Distrital	
6.6. Acto admin que declara	Decreto 678 de 1994	6.7. Nivel de Intervención	N2-T2-G0	
6.8. Aplicable a	N.A.			
<b>7. OBSERVACIONES</b>				
N.A.				



Fuente: Equipo Fotografía PEMP Patrimonio Inmueble



Fuente: Equipo Fotografía PEMP Patrimonio Inmueble      Fuente: Recorridos fotográficos por el centro de Bogotá, Noviembre 1981 - Febrero 1982. Colcultura

	Diligenció:	PEMP Patrimonio Inmueble	Código de identificación	Hoja 1
	Fecha:	2016-2017	003103030020	de 5
	Revisó:	PEMP Patrimonio Inmueble		
	Fecha:	2018		

**FICHA DE INVENTARIO Y VALORACIÓN DE BIENES CULTURALES INMUEBLES**

<b>USO EXCLUSIVO DEL MINISTERIO DE CULTURA</b>		INMUEBLE No	MZ	030
Código Nacional		Hoja 2	PR	020

<b>12. ORIGEN</b>			
12.1. Fecha	No documentado	12.2. Siglo	XX
12.3. Momento histórico	Comienzos	12.4. Periodo histórico	Republicano
12.5. Diseñador (es)	No documentado	12.6. Constructor (es)	No documentado
12.7. Fundador (es)	No documentado	12.8. Filiación	No documentado
12.9. Influencia	No documentado	12.10. Uso original	Residencial

**16. FOTOGRAFÍAS INTERIORES**

NO DOCUMENTADO

<b>13. OCUPACIÓN ACTUAL</b>						
	Propiedad	Admin	Arriendo	Comodato	Tenencia	Posesión
Ocupación actual						
Observaciones	Ocupación no documentada					
	<b>PROPIETARIO</b>			<b>OCUPANTE</b>		
13.1. Nombre/ Razón social	José Alejandro Espinosa			Luz Marina Velez		
13.2. Tipo de documento	Cédula de ciudadanía			Cédula de ciudadanía		
13.3. Número documento	19122690			32424291		
13.4. Dirección	No documentado			CL 19 B 3 5 ESTE		
13.5. Departamento	No documentado			Bogotá D.C.		
13.6. Municipio	No documentado			Bogotá		
13.7. Teléfono	No documentado			2813384		
13.8. Correo electrónico	No documentado			No documentado		

Fuente: No documentado

**14. DESCRIPCIÓN**


Inmueble de un piso paramentado en un predio medianero con forma irregular, cuyas dimensiones son: frente de 11.82 m y fondo de 11.00 m, logrando una proporción de 1 a 1.1 veces aproximadamente con frente sobre la calle 19B. La ocupación del predio se realiza a través de un volumen de patio central cubierto con una marquesina, el cual se escalona debido a la inclinación del terreno. Se ingresa a través de un acceso lateral que entrega al hall principal, el cual distribuye a 4 habitaciones, una sala-comedor, una cocina, un baño, un cuarto de ropas y un depósito. La fachada está paramentada, consta de un zócalo de pañete rústico con remate de alero de caja; se compone de un vano de acceso principal lateral, un vano de acceso central, un vano de acceso con puerta doble lateral y 3 vanos de ventana de dimensiones diferentes. El sistema estructural es de muros de carga en ladrillo con cubierta a 2 aguas con estructura de madera. Revestimiento de pañete y pintura. Carpintería de madera en ventana central; carpintería metálica en puerta, ventanas y rejas. Cubierta combinada con teja de fibrocemento en las áreas intervenidas y teja de barro en áreas conservadas.

**17. RESEÑA HISTÓRICA**

Inmueble construido a principios del siglo XX correspondiente al periodo Republicano. Destinado para uso residencial, mantiene su uso original. Su propietario es José Alejandro Espinosa. No se conoce el diseñador ni el constructor. Hasta 1987 según la aerofotografía histórica, se observa un volumen compacto de ocupación total con cubierta a 2 aguas que se escalona por la pendiente del terreno. Actualmente se evidencian intervenciones en la cubierta debido al cambio de material en algunas zonas de la misma. No presenta solicitudes de intervención ni antecedentes de archivo.

**15. OBSERVACIONES**

Los períodos corresponden a la clasificación propuesta por el Manual de inventario Inmueble expedido por el Ministerio de cultura. Las épocas y siglos identificados en las fichas son aproximados, clasificados de acuerdo con sus características del lenguaje arquitectónico, estructura y materiales correspondientes. No obedecen a un estudio exhaustivo de cada inmueble, su precisión será realizada por el estudio histórico que se exija en la presentación de requisitos para su intervención.

	Diligenció:	PEMP Patrimonio Inmueble	Código de identificación	Hoja 2
	Fecha:	2018		
	Revisó:	PEMP Patrimonio Inmueble	003103030020	de 5
	Fecha:	2018		

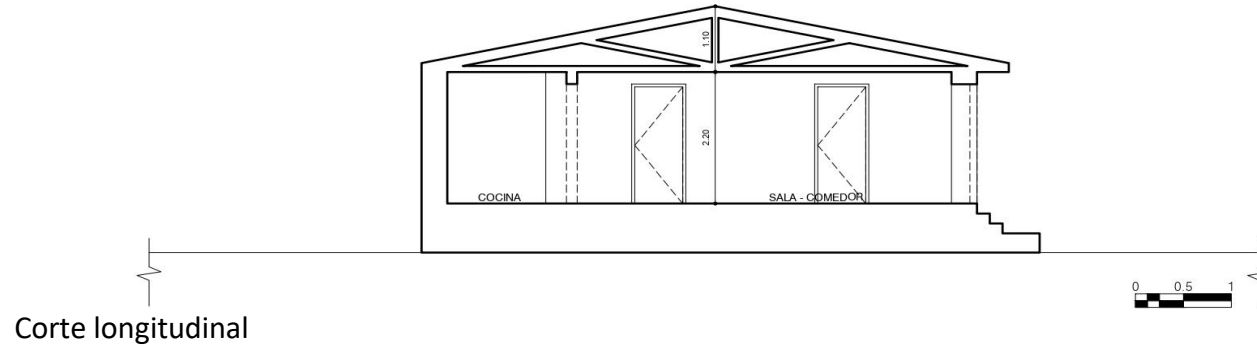
**18. PLANIMETRÍA (PLANTA ARQUITECTÓNICA)**

**FUENTE:**

Equipo Levantamientos PEMP Patrimonio Inmueble



Diligenció:	PEMP Patrimonio Inmueble	Código de identificación	Hoja 3
Fecha:	2016-2017	003103030020	de 5
Revisó:	PEMP Patrimonio Inmueble		
Fecha:	2018		

**19. PLANIMETRÍA (FACHADA, CORTE)**


Fuente: Equipo Levantamientos PEMP Patrimonio Inmueble

**Fachada Norte**


Fuente: Equipo Fotografía PEMP Patrimonio Inmueble

**20. VALORACIÓN**


**Valor histórico:** El inmueble fue construido a principios del siglo XX y corresponde al periodo Republicano, representa las características constructivas en cuanto a sus técnicas, materiales y el repertorio de elementos ornamentales como los que conforman su fachada. A pesar de sus intervenciones y modificaciones, es de fácil lectura en su tipología original y lenguaje arquitectónico. Persiste ante las dinámicas y transformaciones del sector y mantiene la limitación del paramento original de la manzana.

**Valor estético:** De acuerdo con lo descrito y su valoración histórica, el inmueble puede leerse de forma integral a pesar de sus modificaciones e intervenciones. Es representativo del periodo Republicano de principios del siglo XX y de la consolidación urbana de la época, con remanentes del trazado tradicional. Su repertorio formal está caracterizado por elementos ornamentales de fachada como zócalo, remate de alero de caja y carpintería de madera. Mantiene el paramento original de la manzana y conserva un perfil homogéneo.

**Valor simbólico:** No se conocen datos o valoraciones previas que soporten su valor simbólico.

**21. SIGNIFICACIÓN CULTURAL**

Se localiza al nororiente del centro histórico, conformando un límite con los cerros y agrupando predios de antiguo uso industrial y dotacional. Debe su nombre a la Iglesia de Las Aguas, cuyo origen se remonta al s. XV, sobre la ronda del río San Francisco y en cercanías a la Quinta de Bolívar. Su valor está asociado a su papel en la conformación de la ciudad durante el período colonial y en él se conjugan estilos arquitectónicos de distintos períodos históricos. En la actualidad predomina el uso dotacional universitario y residencial.

 PEMP Plan Especial de Manejo y Protección Centro Histórico de Bogotá Instituto Distrital de Patrimonio Cultural	Diligenció:	PEMP Patrimonio Inmueble	Código de identificación	Hoja 4
	Fecha:	2016-2017		
	Revisó:	PEMP Patrimonio Inmueble	003103030020	de 5
	Fecha:	2018		

**22. NIVEL DE INTERVENCIÓN**

18,1 NORTE

CALLE 19 B



18,2 ORIENTE

CARRERA 4 ESTE



18,3 SUR

CALLE 19 A



18,4 OCCIDENTE

CARRERA 3 ESTE


**23. OBSERVACIONES:**

N.A.